




<i>Zona FIE</i>	1
<i>Segnalazione no.</i>	38
<i>Partenza</i>	MASONE
<i>Quota di partenza</i>	408
<i>Arrivo</i>	SACRARIO DEI MARTIRI DEL TURCHINO
<i>Quota di arrivo</i>	655
<i>Ore di cammino</i>	1
<i>Segnavia</i>	  
<i>Sviluppo</i>	Masone - Vicinanze Cimitero - La Cappelletta - Bivio della Cappelletta (o Giovo di Masone) - Sacratio Martiri del Turchino.
<i>Inizio</i>	Via Pallavicini (di fronte alla chiesa).
<i>Partenza</i>	Masone a 5 km da Campo Ligure e a 15 km da Voltri.
<i>Note</i>	
<i>Aggiornamento segnavia</i>	Ottobre 2012
<i>Codice REL</i>	GGEA12606PE GGEA15601CE
<i>Codice FIE</i>	GE01S38
<i>Codice AV</i>	Collegamento Ufficiale AV