




Zona FIE	2
Segnalazione no	1
Partenza	PASSO DEL TURCHINO
Quota di partenza	532
Arrivo	PASSO DEI GIOVI
Quota di arrivo	472
Ore di cammino	9,45
Segnavia	 A  V 
Sviluppo	PASSO DEL TURCHINO - Pendici Nord M. Ottine - Prato d'Ermo - Passo del Veleno (o Giovo Piatto) - Pendici Sud Bric Marino - Montà Portagin (Fonte - Baita, ricovero) - Pendici Nord M. Penello - Colle Gandolfi - Costa Gandolfi - Piano del Foscallo - Pendici Ovest M. Proratado - Pendici Est M. Sexêu (Seiêu) (Fonte) - Colla del Canile - Colle Prato in Arco (o Prou Nercü) - Pendici Est M. Orbitano - Prato del Gatto - Bric Roncasci - Passo Prato Leone - Pendici Sud ed Ovest Bric di Guana - Prato Perseghin - Pendici Ovest M. Taccone - Passo Mezzano - Pendici Nord M. Taccone - Colle del Leco - Pendici Sud M. Leco - Passo della Bocchetta (Ricovero - Fonte) - Pendici Sud Pian di Reste (M. Poggio) - Pendici Sud Bric Montaldo - Passo dei Giovi.
Inizio	Imbocco Nord Vecchia Galleria del Turchino, sulla S.P. 456.
Partenza	Passo del Turchino a 12 km da Voltri.
Note	MTB : Passo del Turchino - Passo dei Giovi. Colle di Prato in Arco - Passo dei Giovi: ore 5.45 Passo della Bocchetta - Passo dei Giovi: ore 1.15 E/7 = A V : Passo del Turchino - Passo dei Giovi E/1 = AV  : Pendici Sud Pian di Reste - Passo dei Giovi E11 = AV : Pendici Sud Pian di Reste - Pend. Nord M. Penello
Aggiornamento segnavia	Ottobre 2016
Codice REL	GGEA2901PE
Codice FIE	GE02S01
Codice AV	Tappe                      22-23-24