









Cod. REL	Cod. AVML	Cod. FIE	ITINERARIO	Km.	ORE	SEGNAVIA	Ultimo Rifacimento
		GE03S01/A	Passo dei Giovi -Passo della Scoffera	29	9.00		
	Tappe AV 25-26-27	GE03S01	Passo dei Giovi -Passo della Scoffera	"	"		dic-16
	Collegamento ufficiale AVML	GE03S02	Ponte X-Serra Ricco-Santuario della Vittoria	8,5	2.45		mag-12
GGEA30108PE		GE03S03	Bolzaneto-Righi	7,5	2.30		dic-97
GGEA30208PE		GE03S04	Sampierdarena-Forte Diamante	10,5	3.30		set-03
GGEA30308PE		GE03S05	Righi-Crociera di Pino-Crocetta D'Orero-S.Vittoria	18	6.0		mag-16
		GE03S06	Crociera di Pino-Creto	4,5	1.30		dic-99
	Collegamento ufficiale AVML	GE03S07	Molassana-Creto	6	2.00		ott-14
	Collegamento ufficiale AVML	GE03S08	Prato- Gola di Sisa-Tre Fontane	7,5	2.30		mag-14
		GE03S09	Prato-Monte Alpesisa	7,5	2.30		apr-15
	Collegamento ufficiale AVML	GE03S10	Prato-Canate di Marsiglia-Capenardo	12	4.00		apr-12
		GE03S11	Prato-Cavassolo-Capenardo-Monte Candelozzo	6	3.00		mar-15
		GE03S12	Davagna-Capenardo-Monte Candelozzo	4,5	1.30		gen-15

	Collegamento ufficiale AVML	GE03S13	Busalla- Santuario della Vittoria	4,5	1.30		giu-11
		GE03S14	Tre Fontane- Monte Bano	4,5	1.30		mar-16
		GE03S15	Montoggio- Monte Bano	6	2.00		dic-02
GGEA31008CE		GE03S16	San Sebastiano-Sella del Diamante-Bolzaneto	9	3.00		mar-13
	Collegamento ufficiale AVML	GE03S17	Rifugio del Ciàe - Cappelletta Sella	4,5	2.00		giu-12
	Collegamento ufficiale AVML	GE03S18	Rifugio del Ciàe - Crocetta D'Orero	3,5	1.45		giu-12
		GE03S19	Sant'Olcese - Rifugio Orefice	??	??		??
			Totale Km./Ore	153,5	73,00		