




<i>Zona FIE</i>	9
<i>Allacciamento</i>	2
<i>Partenza</i>	PASSO DEL BOCCO DI BARGONE
<i>Quota di partenza</i>	908
<i>Arrivo</i>	MONTE ALPE DI MAISSANA
<i>Quota di arrivo</i>	1094
<i>Ore di cammino</i>	0.45
<i>Segnavia</i>	
<i>Sviluppo</i>	PASSO DEL BOCCO DI BARGONE -Pendici Sud M. Zenone - Rovine Miniere (Fonte) - Colle - Crinale Nord M. Alpe di Maissana - M. Alpe di Maissana.
<i>Inizio</i>	Passo del Bocco di Bargone.
<i>Partenza</i>	Passo del Bocco di Bargone. Per mulattiera da Bargone seguendo la Segnalazione n. 6. È un allacciamento tra la Segnalazione n. 6 e le Segnalazioni n. 7 e 8.
<i>Note</i>	 5T =  Passo del Bocco di Barbone - M. Alpe di Maissana -
<i>Aggiornamento segnavia</i>	Maggio 1990
<i>Codice REL</i>	
<i>Codice FIE</i>	GE09A02
<i>Codice AV</i>	